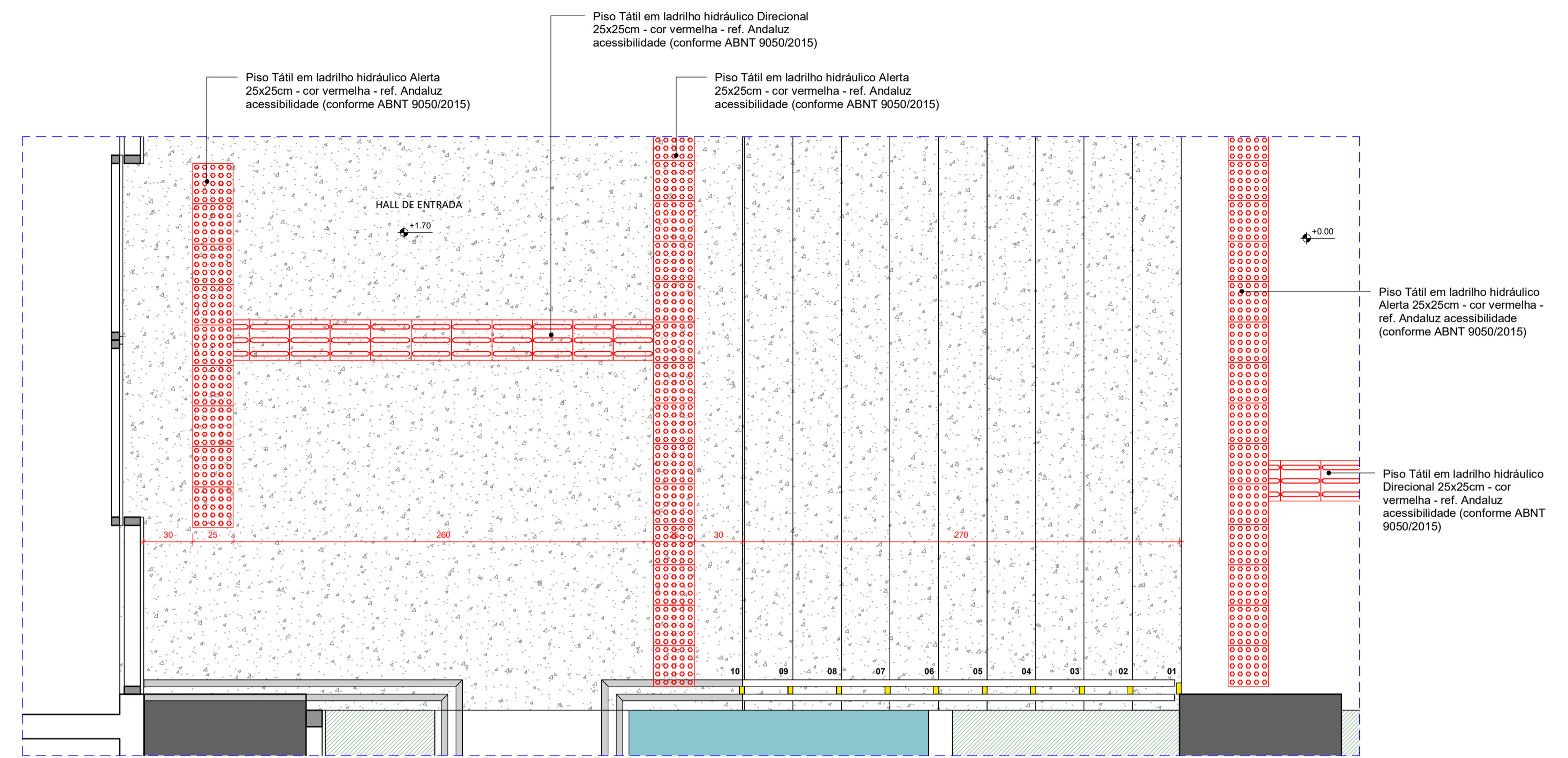
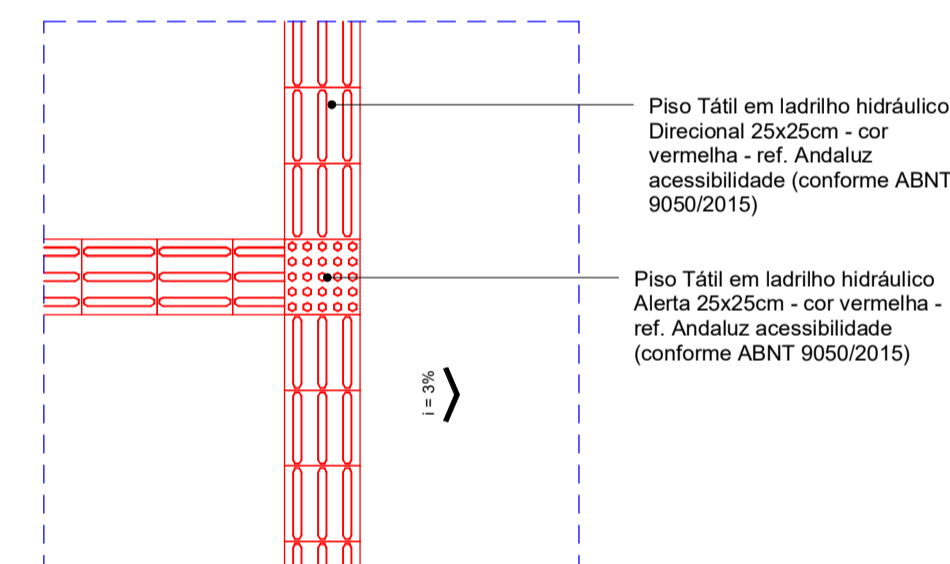


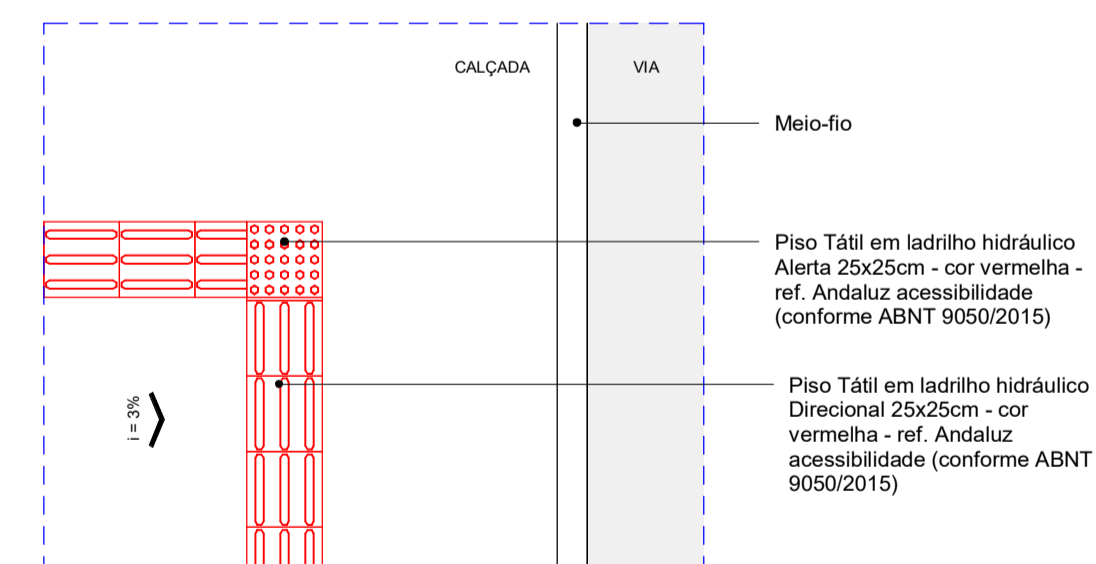
DET.03 SINALIZAÇÃO TÁTIL
Escala 1 : 25



DET.04 SINALIZAÇÃO TÁTIL
Escala 1 : 25






DET.01 SINALIZAÇÃO TÁTIL
Escala 1 : 25



DET.02 SINALIZAÇÃO TÁTIL
Escala 1 : 25

LEGENDA PARA PISO TÁTIL

-  Piso Tátil em ladrilho hidráulico Direcional 25x25cm - cor vermelha - ref. AndaluZ acessibilidade (conforme ABNT 9050/2015)
-  Piso Tátil em ladrilho hidráulico Alerta 25x25cm - cor vermelha - ref. AndaluZ acessibilidade (conforme ABNT 9050/2015)
-  Se: $165^\circ \leq X \leq 180^\circ$, utilizar piso direcional
 $150^\circ \leq X \leq 165^\circ$, utilizar piso de alerta

PROJETO LEGAL DE ARQUITETURA

Reforma e Ampliação

END.: AVENIDA JOSÉ WALTER, QUADRA 24, RESIDENCIAL INTERLAGOS
RIO VERDE-GO

Proprietário: CÂMARA MUNICIPAL DE RIO VERDE-GO

Autor: ANTÔNIO CARLOS PERES DE OLIVEIRA FILHO
CREA: 201754/D-GO

Responsável Técnico:

Descrição dos pavtos: SU-TÉRREO + TÉRREO + SUPERIOR - 2 pavtos

ÁREA DO TÉRREO - EXISTENTE:	ÁREA GUARITA - DEMOLIÇÃO:	ÁREA DO TERRENO ORIGINAL:
1.723,90 m ²	11,34 m ²	11.489,08 m ²
ÁREA DO TÉRREO - ACRÉSCIMO:	ÁREA GUARITA - CONSTRUÇÃO:	ÁREA CONSTRUÍDA - EXISTENTE:
173,82 m ²	65,34 m ²	2.734,79 m ²
ÁREA DO SUPERIOR - EXISTENTE:	ÁREA PERMEÁVEL:	ÁREA CONSTRUÍDA - ACRÉSCIMO:
280,56 m ²	5.168,47 m ² (44%)	239,16 m ²
ÁREA DO SUB-TÉRREO EXISTENTE:		ÁREA TOTAL DA CONSTRUÇÃO:
730,32 m ²		2.973,95 m ²

Logomarca:	Conteúdo: - Detalhamento Piso Tátil	Folha: 13/39
		Escala: Indicada
		Data: Novembro / 2021
		Desenho: